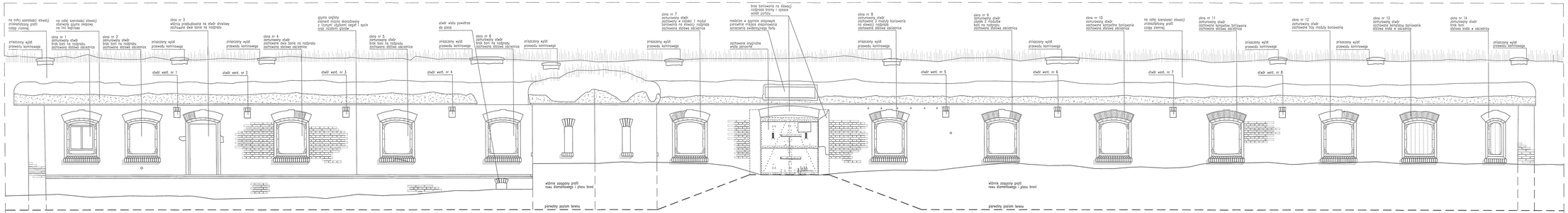

ELEWACJA FRONTOWA BLOKU KOSZAROWEGO – WIDOK OD TRONY WAŁU ZAPOLA

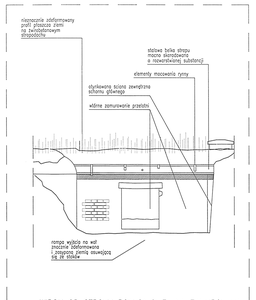

WIDOK OD STRONY POŁUDNIOWEJ NA ZAMUROWANĄ PRZELOTNIĘ POMIĘDZY KORPUSEM POTERNY I BLOKIEM SCHRONU

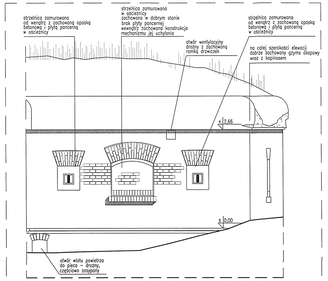

PÓŁNOCNA ELEWACJA KAPONIERY SZYJOWEJ

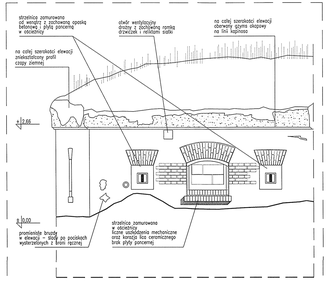

POŁUDNIOWA ELEWACJA KAPONIERY SZYJOWEJ

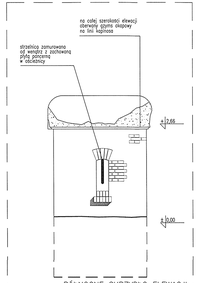

PÓŁNOCNE SKRZYDŁO ELEWACJI CZOŁA KAPONIERY SZYJOWEJ

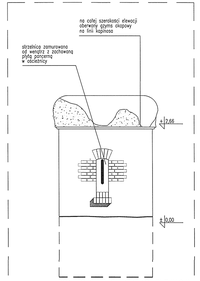

POŁUDNIOWE SKRZYDŁO ELEWACJI CZOŁA KAPONIERY SZYJOWEJ

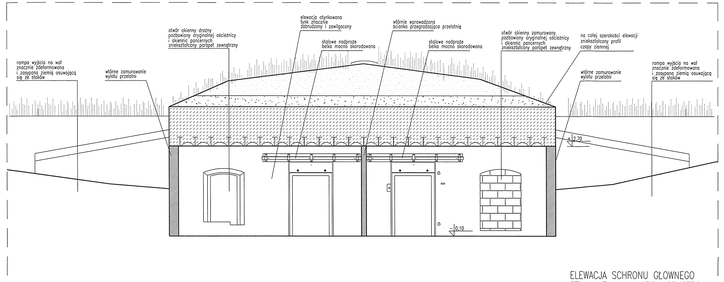

ELEWACJA SCHRONU GŁÓWNEGO STAN AKTUALNY, WIDOK OD STRONY WYJŚCIA Z POTERNY

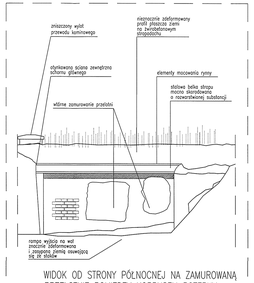

WIDOK OD STRONY PÓŁNOCNEJ NA ZAMUROWANĄ PRZELOTNIĘ POMIĘDZY KORPUSEM POTERNY I BLOKIEM SCHRONU

OBIEKT:	Fort 49 1/2 a "Mogiła"
LOKALIZACJA:	KRAKÓW (NOWA HUTA) ul. KOŁOŁOMSKA
	PROGRAM PRAC KONSERWATORSKICH DLA ELEWACJI CEGLANYCH DOTYCZY ZADANIA PN: OPRACOWANIE PROJEKTU ARCHITEKTONICZNO – BUDOWLANEGO REWITALIZACJA ELEWACJI FORTU 49 1/2 A "MOGIŁA" WRAZ Z NIEZBĘDNYMI DETALAMI ARCHITEKTONICZNYMI, NA TERENIE DŹWIGNI 42, OBREB 20 NOWA HUTA
TEMAT RYSUNKU:	STAN ZACHOWANIA ELEWACJI FORTU (lipiec 2011 r.)
SKALA: 1:50	RYSUNEK NR: 1
DATA:	opracowane w 2004 r., uzupełnione i skorygowane wiosną 2006 r., ponownie skorygowane i uzupełnione we wrześniu 2011 r.
OPRACOWAŁ:	mgr inż. arch. Piotr Skucha